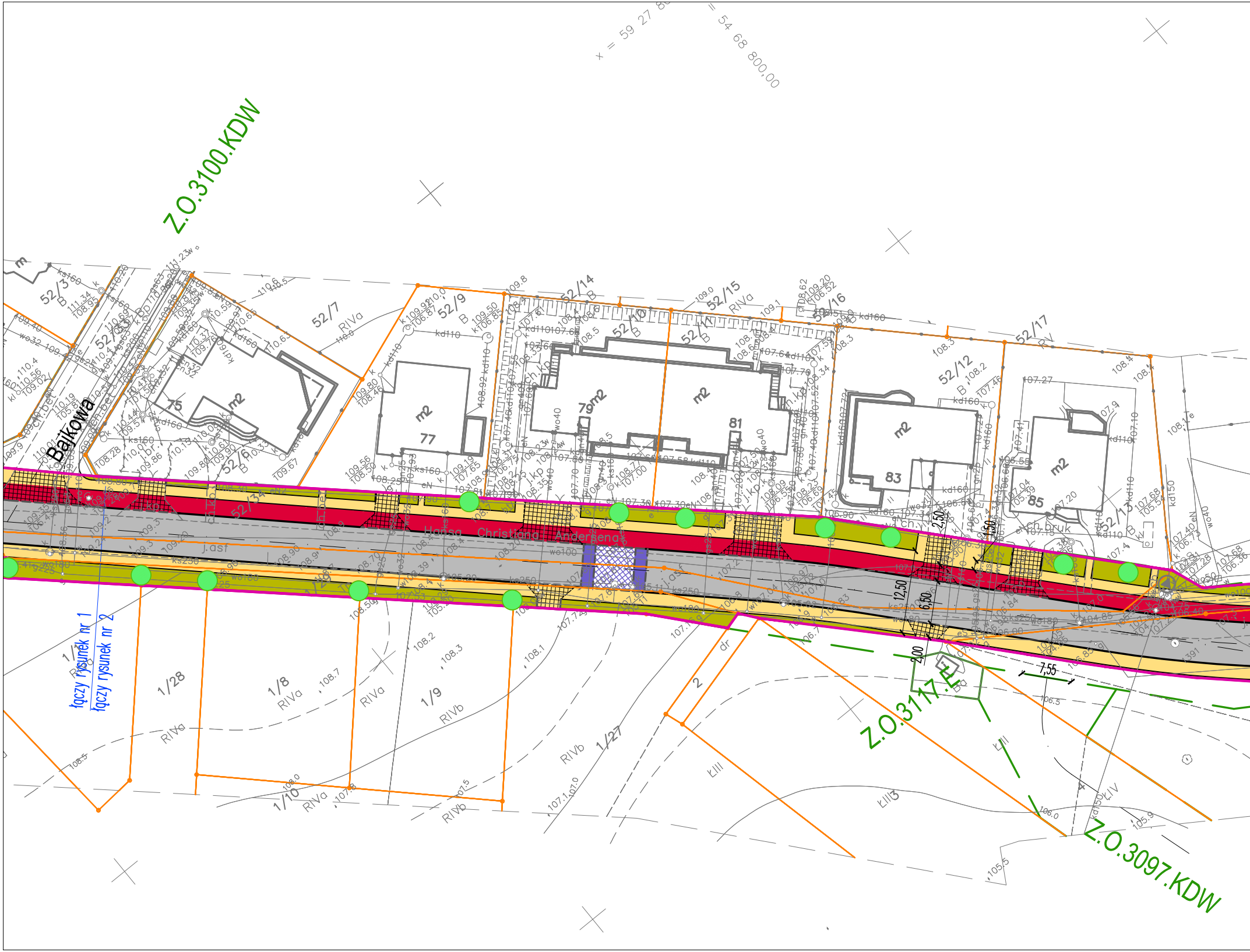
x = 59 27 8
= 54 68 800,00
Z.O.3100.KDW
Z.O.3117.E
Z.O.3097.KDW
Bajkowa
Hansa Christiana Andersena
łączy rysunek nr 1
łączy rysunek nr 2
52/3
52/5
52/6
52/7
52/9
52/10
52/11
52/12
52/13
52/14
52/15
52/16
52/17
52/34
1/28
1/8
1/9
1/10
1/27
75
77
79
81
83
85
m2
RIVa
RIVb
RV
B
ŁIII
ŁIV
j.asf
12,50
6,50
2,50
1,50
2,00
7,55

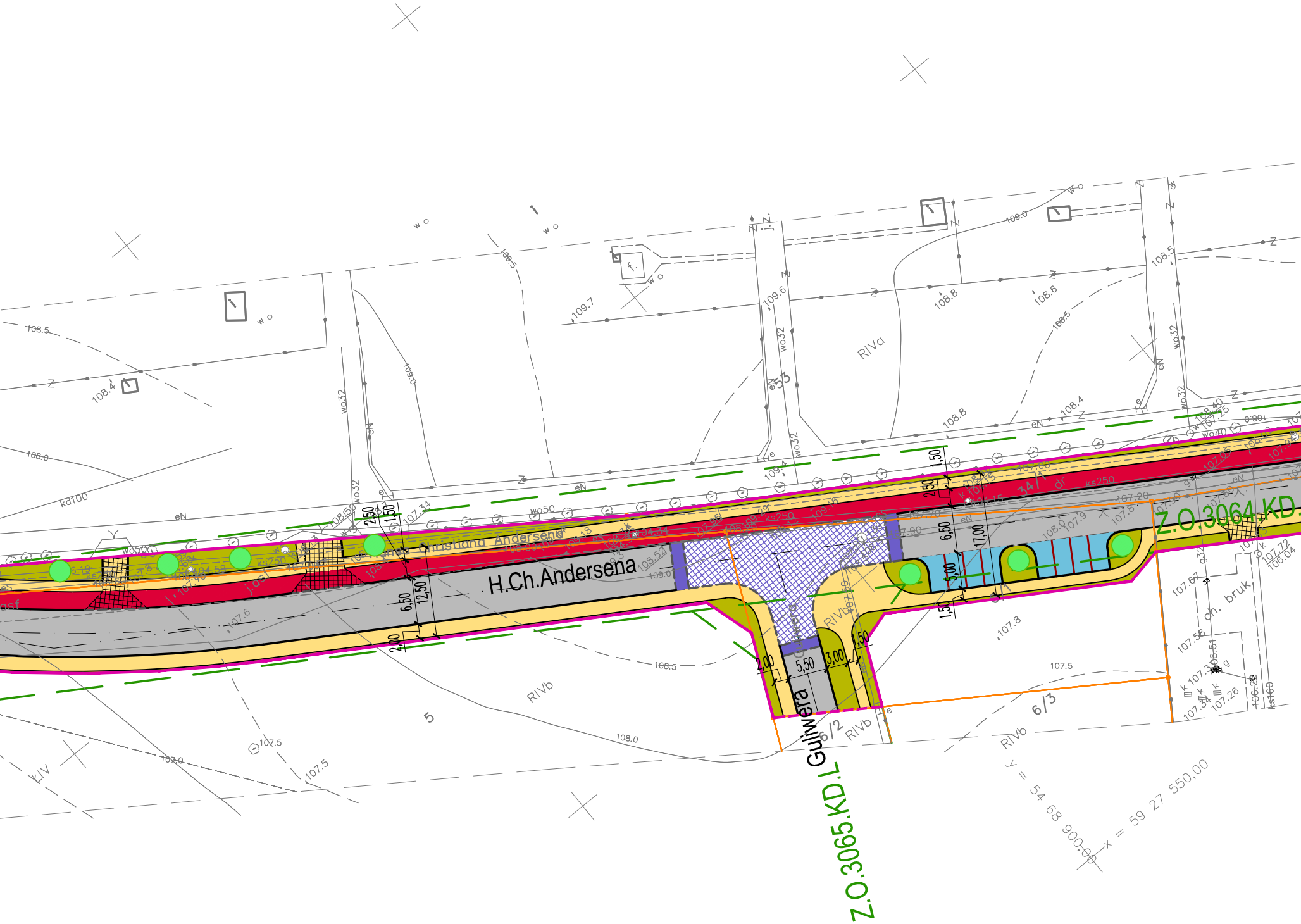
H.Ch.Andersena
Christiana Andersena
Guliwera
Z.O.3064.KD.
Z.O.3065.KD.L
RIVa
RIVb
KIV
53
5
6/2
6/3
34/1
2,50
1,50
6,50
12,50
2,00
17,00
5,00
5,50
3,00
108.5
108.4
108.0
109.7
109.6
109.5
109.0
108.8
108.6
108.5
108.4
107.8
107.6
107.5
107.0
ks250
kd100
wo32
wo50
wo40
eN
ch. bruk
y = 54 68 900,00
x = 59 27 550,00

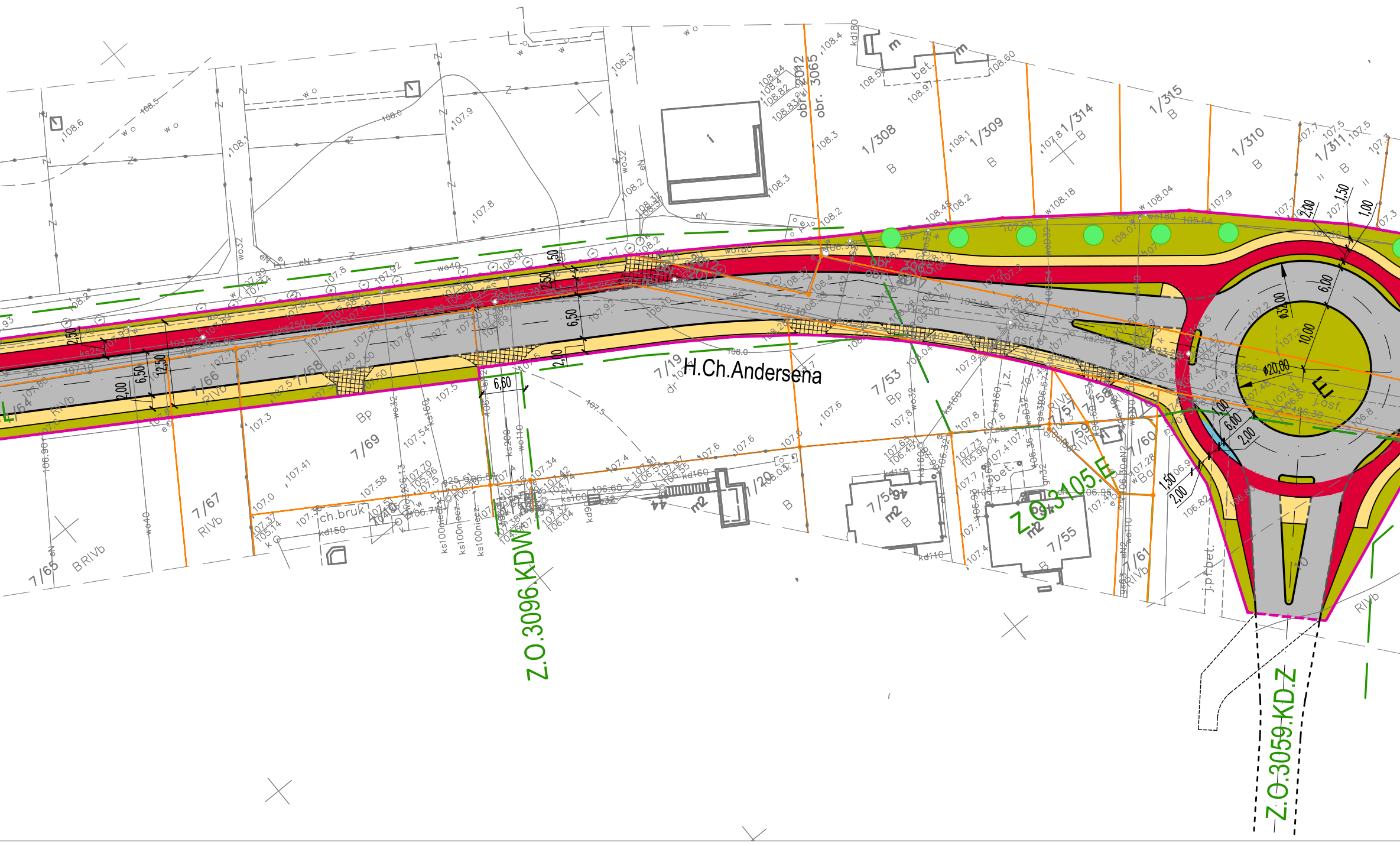

H.Ch.Andersena
Z.O.3096.KDW
Z.O.3105.E
Z.O.3059.KD.Z
7/19
7/53
Bp
7/54
7/55
7/56
7/57
7/58
7/59
7/60
7/61
7/64
7/65
7/66
7/67
7/68
7/69
1/20
1/308
1/309
1/310
1/311
1/314
1/315
B
RIVb
obr. 3065
obr. 3012
ch.bruk
bet.
j.asf.
j.pł.bet.
asf.
m2
E
ø20,00
ø32,00
10,00
6,00
6,50
6,60
12,50
2,50
2,00
1,50
1,00

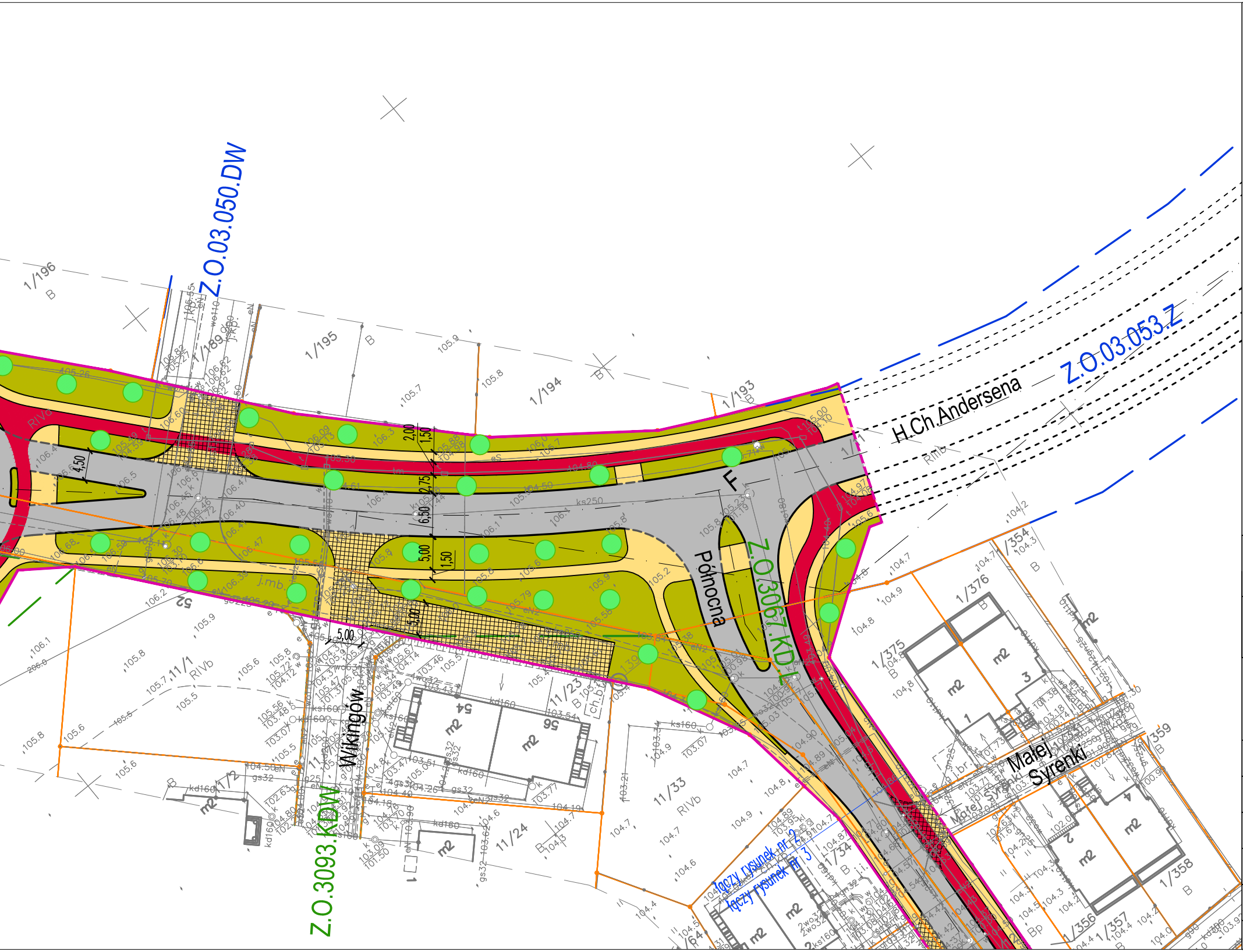
Z.O.03.050.DW
Z.O.03.053.Z
H.Ch.Andersena
Północna
Z.O.3067.KDL
Z.O.3093.KDW
Wikingów
Małej Syrenki
łączy rysunek nr 2
łączy rysunek nr 3
1/196
1/195
1/194
1/193
1/189
11/1
11/23
11/24
11/33
1/375
1/376
1/354
1/359
1/358
1/357
1/356
1/34
RIVa
RIVb
RIIIb
B
F
m2
4,50
2,00
1,50
2,75
6,50
5,00
1,50
5,00
5,00
ks250
ks160
kd160
gs32
eN
eS
j.mb.
54
56
52

Oznaczenia:

⊖ projektowane granice pasa drogowego

● projektowane jezdnie z mas mineralno–asfaltowych

▨ projektowane jezdnie z kostki betonowej grubości 10 cm

● projektowane chodniki

● projektowane ścieżki rowerowe

● projektowane zjazdy publiczne

▨ projektowane zjazdy indywidualne

● projektowane tereny zielone

● projektowane drzewa

linie rozgraniczające wg mpzp

⊖ "Osów – Andersena" , uchwała nr XXII/571/08

⊖ "Warszewo – Duńska" , uchwała nr XXI/561/08

⊖ "Osów – Podbórzańska" , uchwała nr IX/182/03

NAZWA I ADRES JEDNOSTKI PROJEKTOWANIA:	TRASKO PRACOWNIA PROJEKTOWA ul.J.Korzeniowskiego 2/171, 70–211 Szczecin tel. 601 72 72 84, trasko@o2.pl		
NAZWA I ADRES ZAMAWIAJĄCEGO:	Gmina Miasto Szczecin Urząd Miasta Szczecin pl.Armii Krajowej 1 70–456 Szczecin		
NAZWA ZADANIA:	Przebudowa ulic Andersena, Północnej i Wapiennej		
RODZAJ OPRACOWANIA:	Koncepcja		
NAZWA RYSUNKU:	Plan sytuacyjno–wysokościowy		
PROJEKTANT:	mgr inż. Wojciech Sobolewski upr. nr ZAP/0053/POOD/13 w specjalności drogowej do projektowania bez ograniczeń		
	DATA: 08 03 2016 r.	SKALA: 1:500	RYS. NR: 2
nr dokumentacji: 21–2015	Prawa autorskie zastrzeżone. Projekt ten jest chroniony prawem zgodnie z ustawą o prawie autorskim. Kopiowanie, powielanie, odstępowanie i dokonywanie zmian bez zgody autora jest zabronione i podlega karze.		